





ÚZEMNÍ PLÁN JANOV

1. VÝKRES ZÁKLADNÍHO ČLENĚNÍ ÚZEMÍ

1 : 5 000

| | |
|---|--|
|  | HRANICE MĚSTA |
|  | HRANICE ZASTAVĚNÉHO ÚZEMÍ K 1. 7. 2016 |
|  | ZASTAVĚNÉ ÚZEMÍ K 1. 7. 2016 |
|  | HRANICE ZASTAVITELNÝCH PLOCH S OZNAČENÍM |

ZÁZNAM O ÚČINNOSTI

| | |
|---|--|
| Správní orgán, který územní plán vydal: Zastupitelstvo města Janov | Oprávněná úřední osoba pořizovatele: Jméno a příjmení: Eva Pícová - oprávněná úřední osoba sl. č. 0142 Funkce: referent územního plánování Městského úřadu Krnov, odboru výstavby |
| Datum nabytí účinnosti: | Podpis: Otisk úředního razítka: |



PROJEKTOVÁ ČINNOST, URBANISMUS, ÚZEMNÍ PLÁNOVÁNÍ, EKOLOGIE, GIS

URBANISTICKÉ STŘEDISKO OSTRAVA, s.r.o.

Spartakovců 3, Ostrava-Poruba, 70800

tel: 596 939 530, 596 939 531

| | |
|--|---------------------|
| ZODP.PROJEKTANT: ING. ARCH. HELENA SALVETOVÁ | ZAK. ČÍSLO: U - 578 |
| ZPRACOVATEL: ING. ARCH. HELENA SALVETOVÁ | |
| OBJEDNATEL: MĚSTO JANOV | DATUM: LEDEN 2017 |